

CITTÀ di DOMODOSSOLA

Piano Regolatore Generale Comunale

Approvato con D.G.R. n. 26-6489 del 23 luglio 2007
e con DGR 40-7012 del 27 settembre 2007

Variante parziale 7 al P.R.G.C.
ai sensi dell'art. 17, commi 5 e 7, della L.R. 56/77 e ss.mm.ii

Adozione
Deliberazione del Consiglio Comunale
n. 37 del 24/09/2015
esecutiva dal 15/10/2015

Approvazione
Deliberazione del Consiglio Comunale
n.del.....
esecutiva dal.....

Estratto Elaborato 3P PLANIMETRIA DI PROGETTO DEL TERRITORIO COMUNALE

**confronto vigente/adozione/
approvazione**

Elaborazione grafica
Ufficio Pianificazione

scala
1:2000

Data di redazione
Settembre 2015
Agg. Novembre 2015

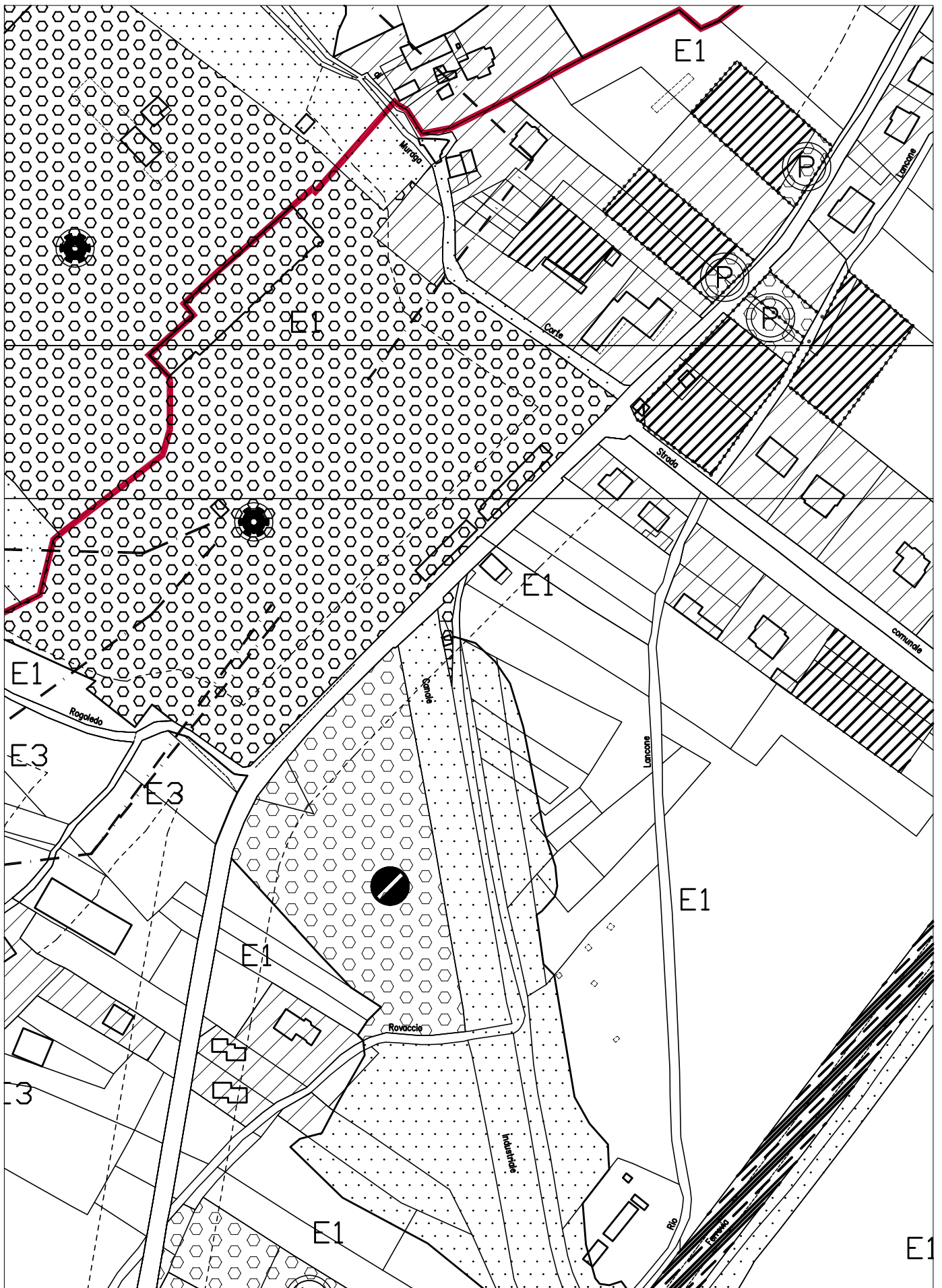
IL SEGRETARIO COMUNALE
Antonella Salina

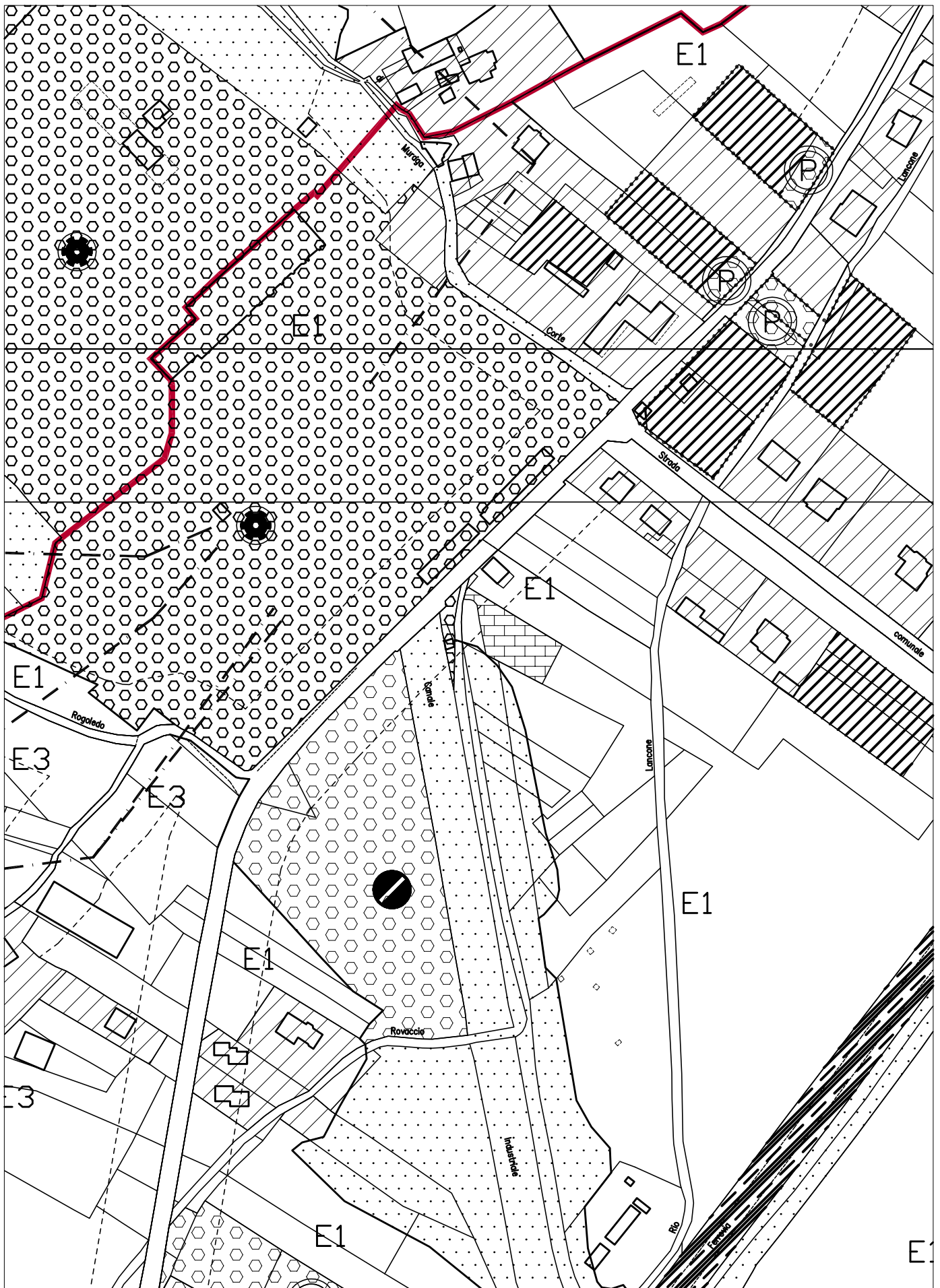
IL SINDACO
Mariano Cattrini

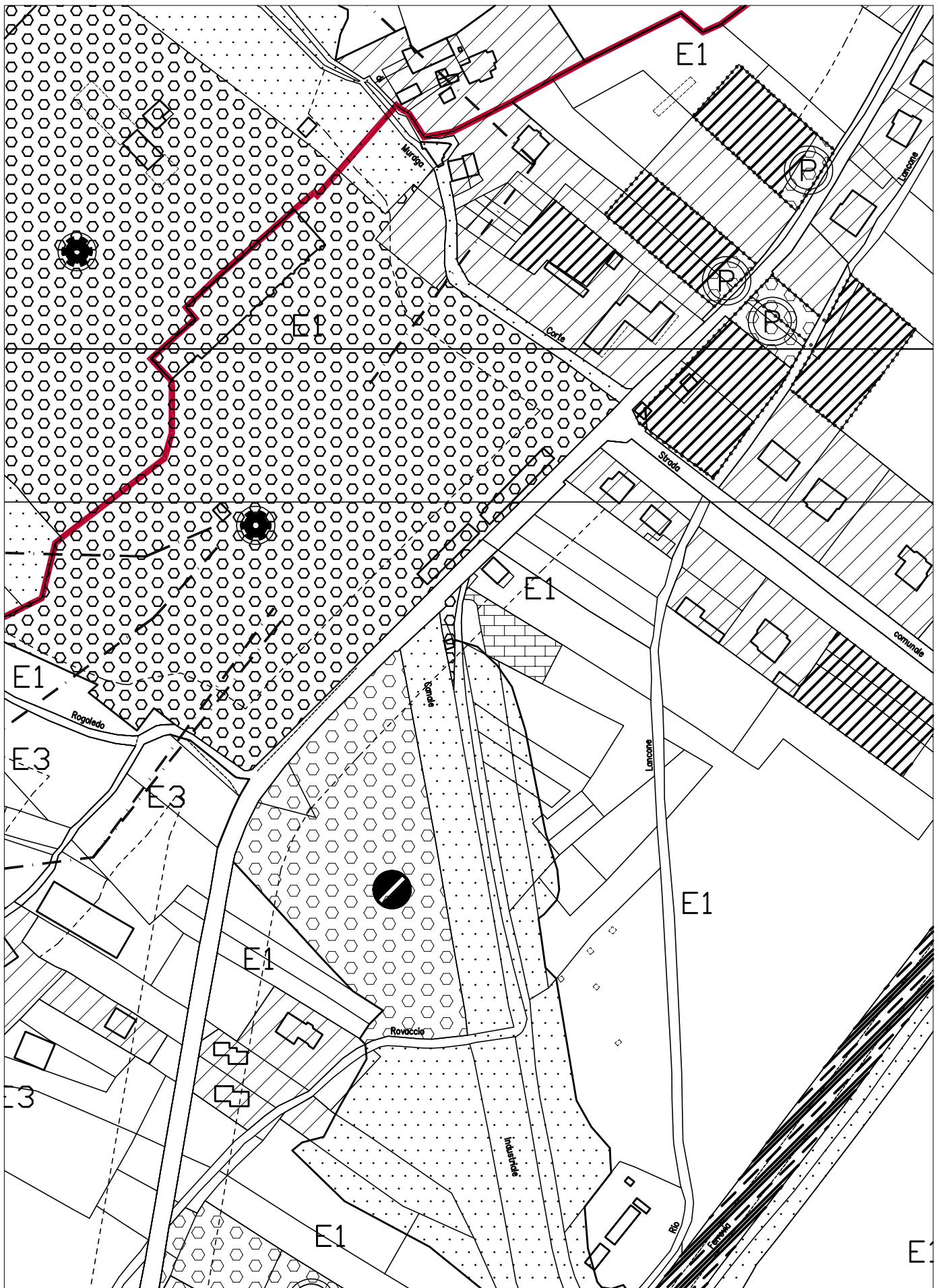
IL DIRIGENTE
Progettista e
Responsabile del Procedimento
(documento firmato digitalmente)

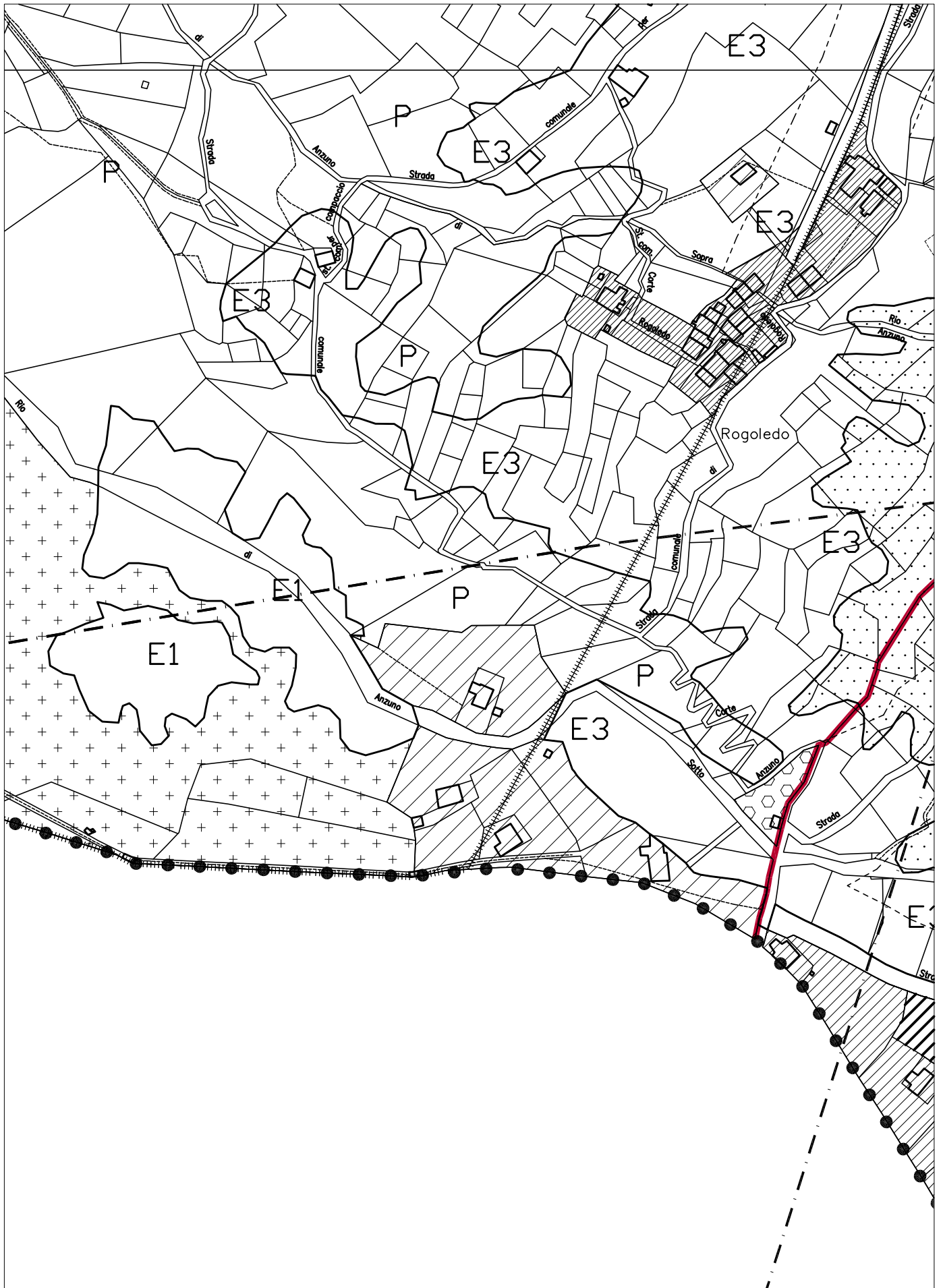
Ing. Dario Bergamaschi

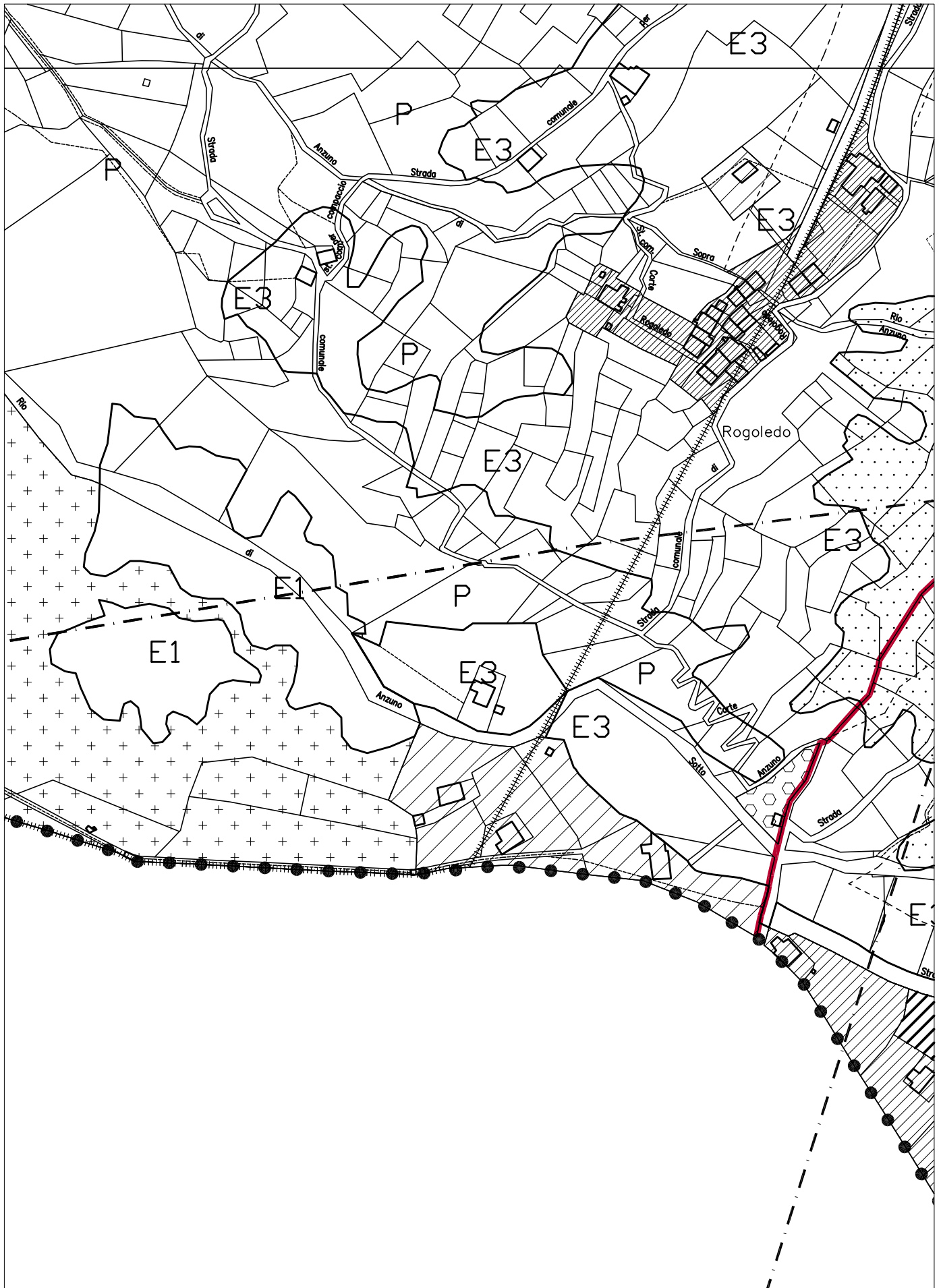
REGIONE PIEMONTE
Provincia del Verbano Cusio Ossola

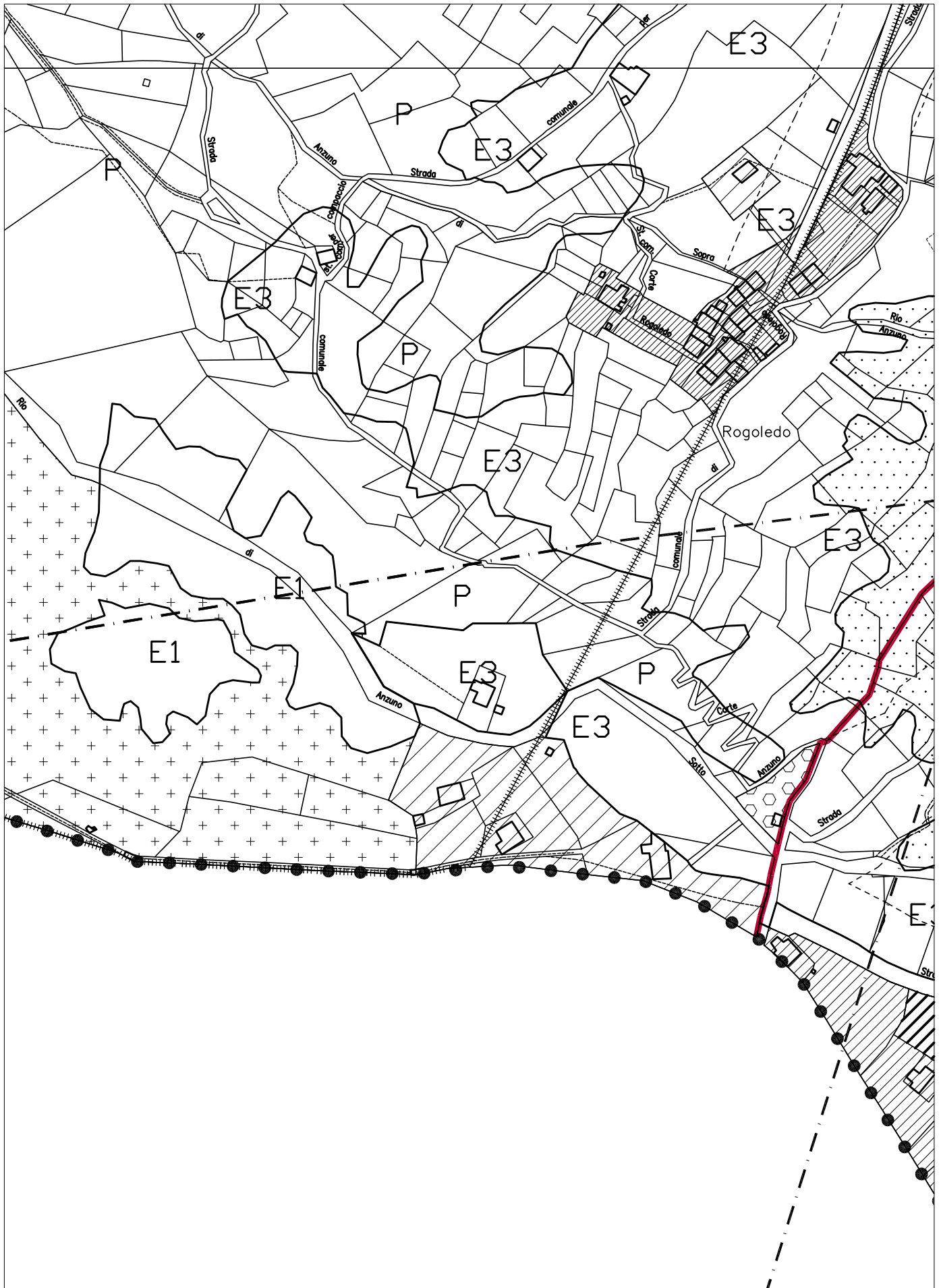


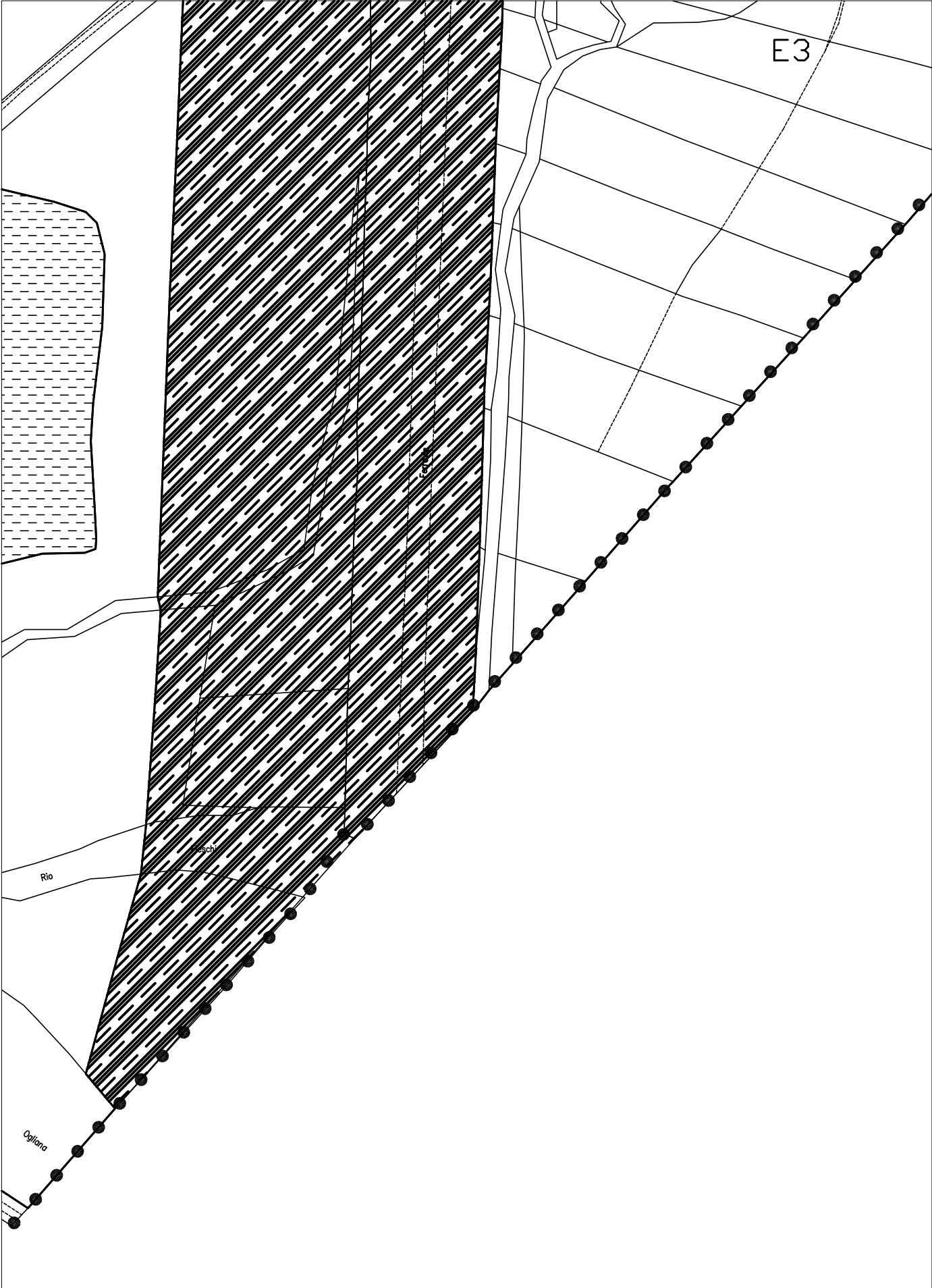


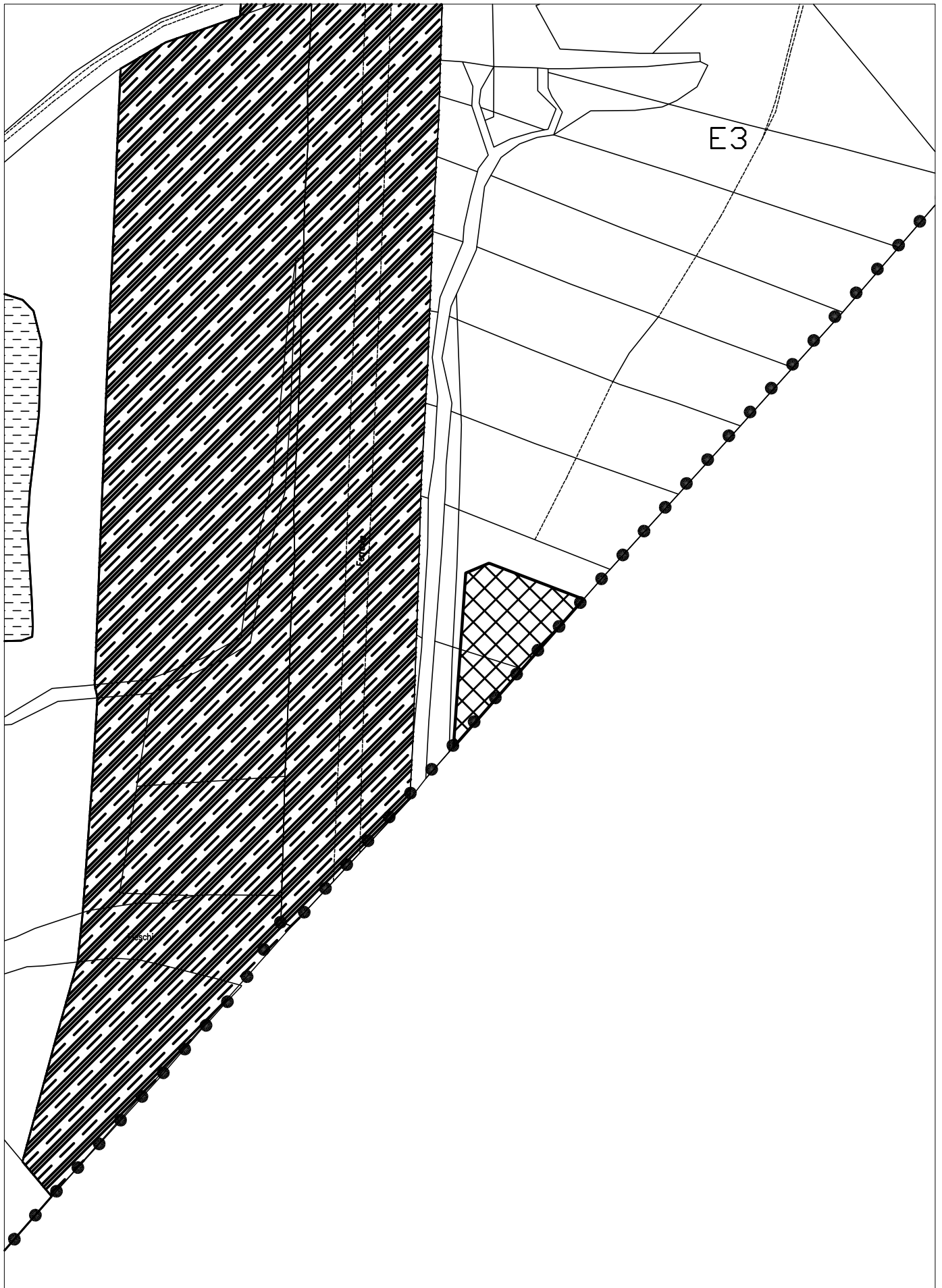




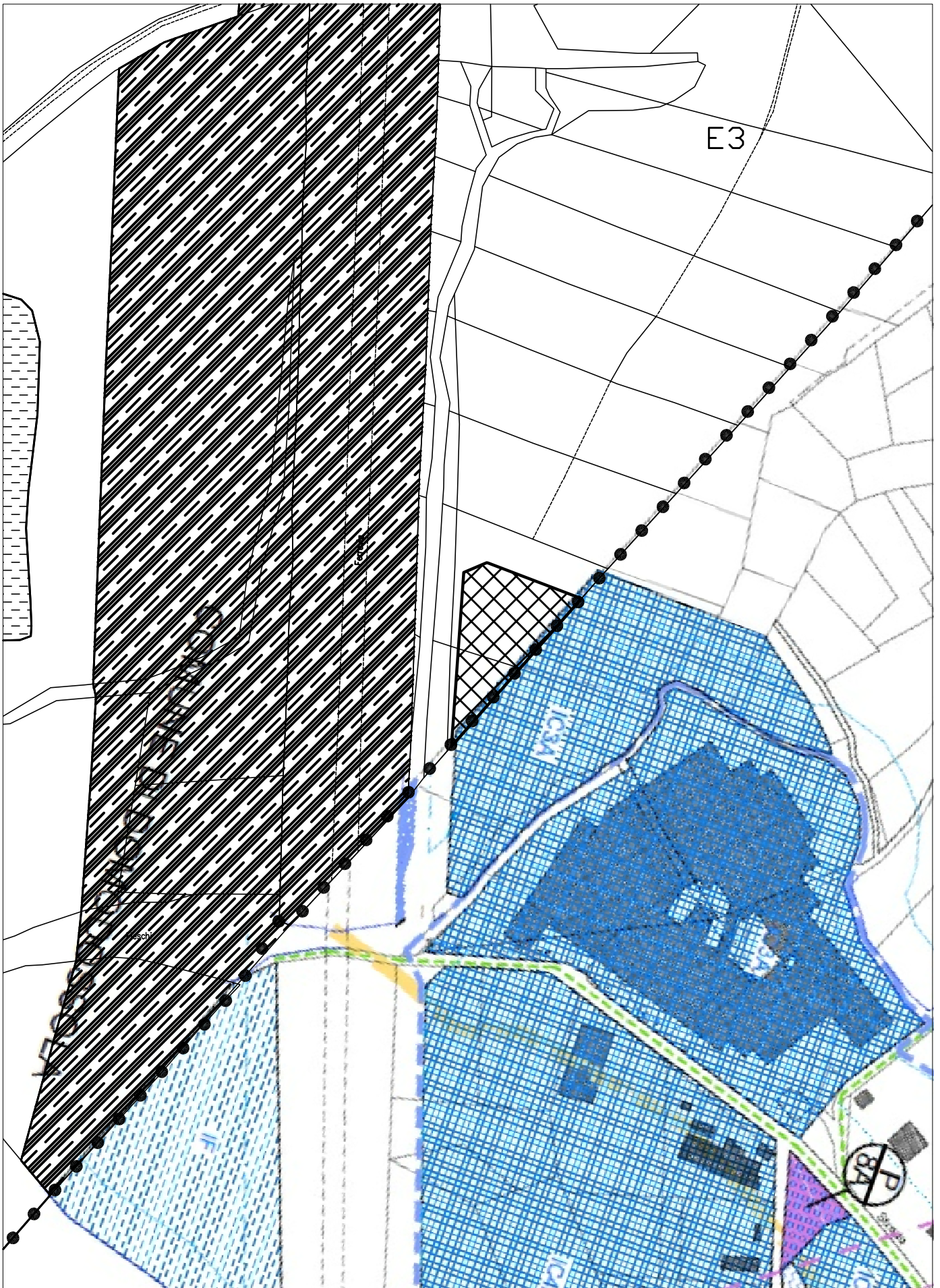


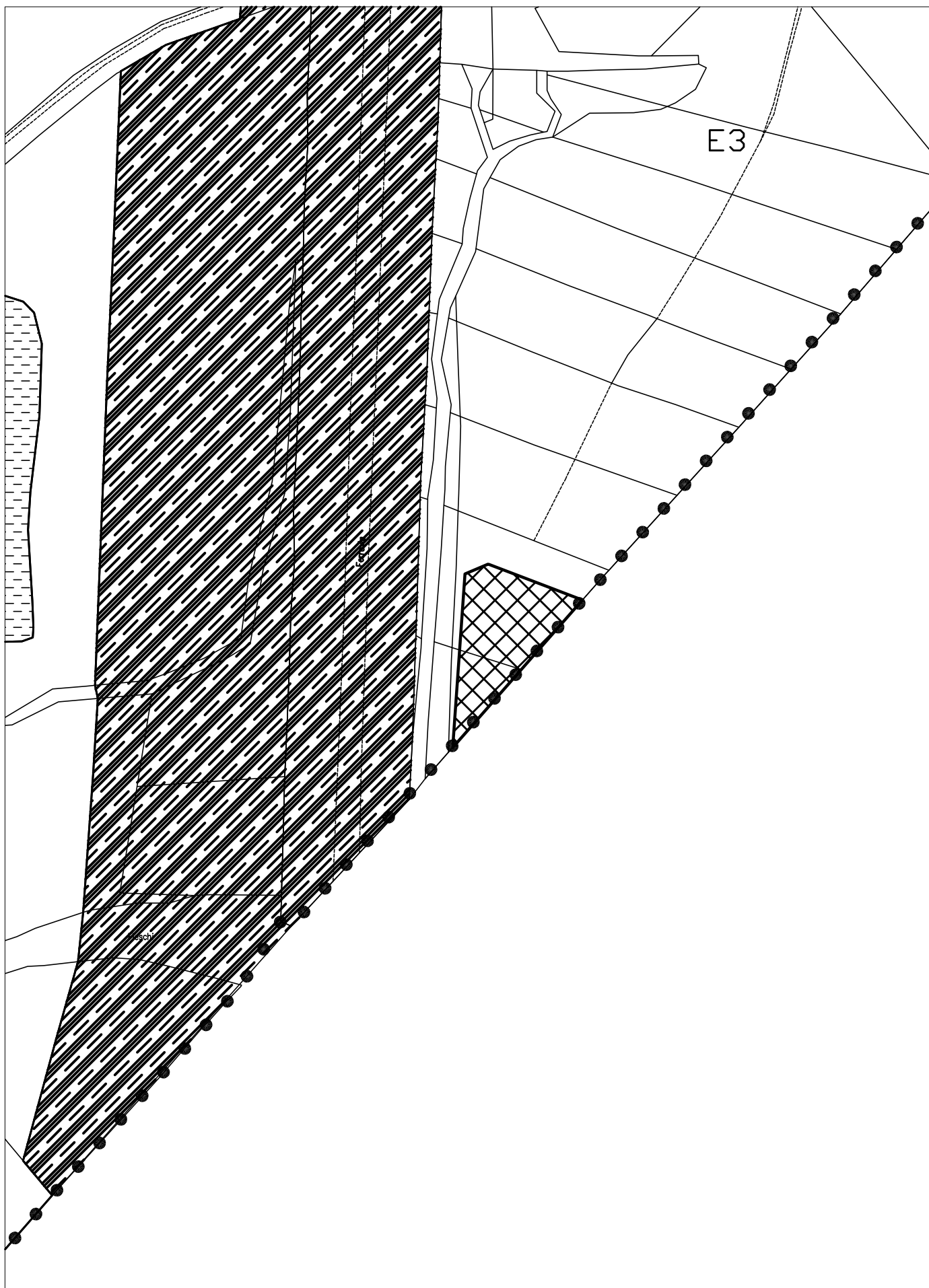




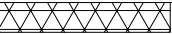






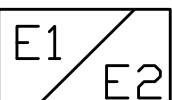

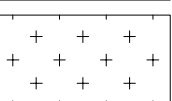



ESTRATTO ELAB. 3P1 PRGC vigente Domodossola + ESTRATTO ELAB. 9A PRG vigente Beura Cardezza



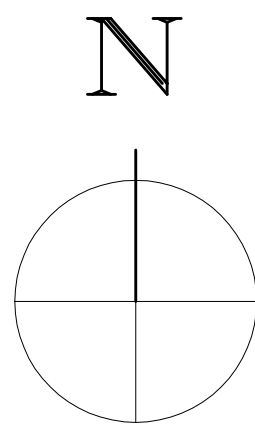


ISTITUZIONI FIERISTICHE E MERCATI ALL'APERTO AREE PER SERVIZI DI PROTEZIONE CIVILE	
VI CIMITERO IMPIANTI SMALTIMENTO RIFIUTI IMPIANTI DI DEPURAZIONE IMPIANTI TECNOLOGICI PER L'ENERGIA AUTORIMESSE, STAZIONI, AUTOLINEE IMPIANTI DI RISALITA DEPOSITO MATERIALI ESPLODENTI	3.1.2
DI UTILITA' PUBBLICA UFFICI GIUDIZIARI UFFICI DI ISTITUZIONI STATALI ISTITUZIONI MILITARI PUBBLICA SICUREZZA	3.1.5
I COLLEGATI AGLI DIREZIONALI E COMMERCIALI GIARDINI E PARCHI DI USO PUBBLICO ATTREZZATURE SPORTIVE PARCHEGGI DI USO PUBBLICO	3.1.1 b) c)
ITTAZIONI	N.T.A.
ZIONE DI NASTRI	4.1.3
E	4.1.2
E PISTE SCIISTICHE	3.6.0
VALORE AMBIENTALE	4.1.15
	4.1.13

USI COMMERCIALI E DIREZIONALI	
	
 AREE DI RIORDINO E COMPLETAMENTO  (N.C.T. Foglio n. 28 – Mappali n. 29 e n. 182)	3.4.1
 AREE DI NUOVO IMPIANTO	3.4.2
 AREE ESISTENTI DA CONFERMARE	3.4.3
USI AGRICOLI	
 AREE DI VALORE NATURALISTICO	3.6.1
 AREE BOSCADE A PREVALENTE DESTINAZIONE ESTETICO-RICREATIVA	3.6.2
 AREE PRODUTTIVE AGRICOLE { PRATI E1 PRATI-PASCOLI E2 VIGNETI,FRUTTETI,ECC... E3 INCOLTI PRODUTTIVI E4	3.6.3
 AREE BOSCADE A DESTINAZIONE PRODUTTIVA	3.6.4
 BOSCHI CHE ASSOLVONO A FUNZIONI DI SALUBRITA' AMBIENTALE	3.6.5
 PERIMETRO DELL'AREA SOTTOPOSTA A VINCOLO AMBIENTALE D.M. 01/08/1985 (GALASSINI)	4.1.9.

USI PER LA CU	
 AREE PER ST CON VINCOLO	
 AREE PER A DESTINATE A	
 SERVIZI PRIV IL TEMPO LIB	
 AREE DEL LU DI ATTIVITA'	
 AREE PER IM EXTRAALBERG	
 ATTREZZATUR DI INTERESSE	
 IMPIANTI DI P	
 CONFINI COM	
 VINCOLO IDRO	

Quadro di aggregazione delle planimetrie 1:2.000







Legenda dei simboli grafici

	PARTICELLE CATASTALI
	EDIFICI
	IMPLUVI O CORSI D'ACQUA DI OGNI TIPO
	SENTIERO, CIGLIO DI SASSO, CAMPESTRE, PERCORSI



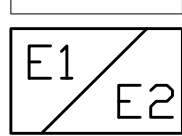

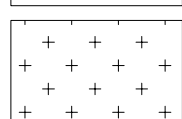
ISTITUZIONI FIERISTICHE E MERCATI ALL'APERTO AREE PER SERVIZI DI PROTEZIONE CIVILE	
VI CIMITERO IMPIANTI SMALTIMENTO RIFIUTI IMPIANTI DI DEPURAZIONE IMPIANTI TECNOLOGICI PER L'ENERGIA AUTORIMESSE, STAZIONI, AUTOLINEE IMPIANTI DI RISALITA DEPOSITO MATERIALI ESPLODENTI	3.1.2
DI UTILITA' PUBBLICA UFFICI GIUDIZIARI UFFICI DI ISTITUZIONI STATALI ISTITUZIONI MILITARI PUBBLICA SICUREZZA	3.1.5
I COLLEGATI AGLI DIREZIONALI E COMMERCIALI GIARDINI E PARCHI DI USO PUBBLICO ATTREZZATURE SPORTIVE PARCHEGGI DI USO PUBBLICO	3.1.1 b) c)
MITAZIONI	N.T.A.
ZIONE DI NASTRI	4.1.3
E	4.1.2
E PISTE SCIISTICHE	3.6.0
VALORE AMBIENTALE	4.1.15
	4.1.13

USI COMMERCIALI E DIREZIONALI


-  AREE DI RIORDINO E COMPLETAMENTO
-  (N.C.T. Foglio n. 28 - Mappali n. 29 e n. 182)
-  AREE DI NUOVO IMPIANTO
-  AREE ESISTENTI DA CONFERMARE

3.4.1
3.4.2
3.4.3

USI AGRICOLI

-  AREE DI VALORE NATURALISTICO
-  AREE BOSCADE A PREVALENTE DESTINAZIONE ESTETICO-RECREATIVA
-  AREE PRODUTTIVE AGRICOLE { PRATI E1
PRATI-PASCOLI E2
VIGNETI,FRUTTETI,ECC... E3
INCOLTI PRODUTTIVI E4
-  AREE BOSCADE A DESTINAZIONE PRODUTTIVA
-  BOSCHI CHE ASSOLVONO A FUNZIONI DI SALUBRITA' AMBIENTALE

3.6.1
3.6.2
3.6.3
3.6.4
3.6.5

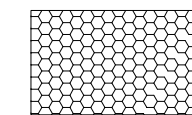


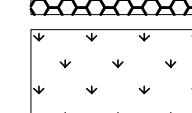
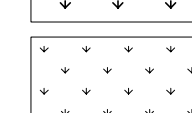
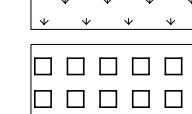
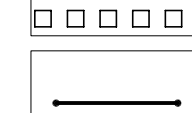
-  PERIMETRO DELL'AREA SOTTOPOSTA A VINCOLO AMBIENTALE D.M. 01/08/1985 (GALASSINI)

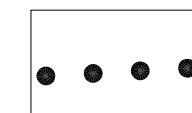
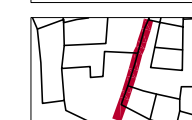
4.1.9.

-  AREE PER LA RILOCALIZZAZIONE DI INSEDIAMENTI POSTI IN ZONA A RISCHIO IDRAULICO ED IDROGEOLOGICO

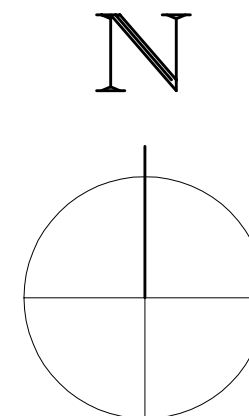
5.3.4

USI PER LA CU

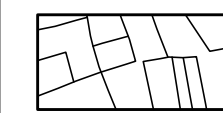


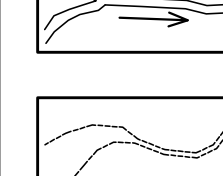
-  AREE PER S... CON VINCOLO
-  AREE PER A... DESTINATE A
-  SERVIZI PRIV... IL TEMPO LIB
-  AREE DEL LU... DI ATTIVITA'
-  AREE PER IM... EXTRAALBERG
-  ATTREZZATUR... DI INTERESSE
-  IMPIANTI DI F





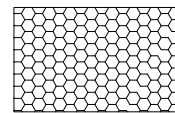
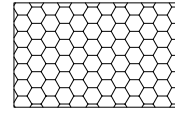


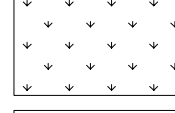

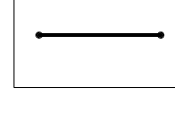
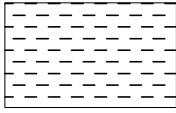

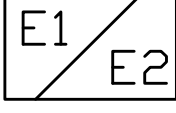

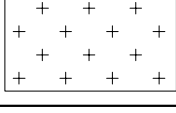
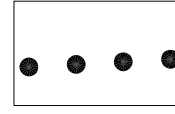
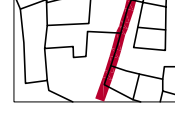



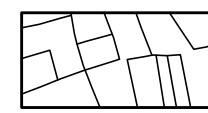
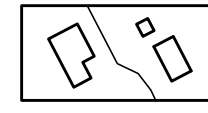
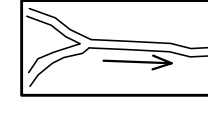

-  CONFINI COM
-  VINCOLO IDRO

Quadro di aggregazione delle planimetrie 1:2.000



Legenda dei simboli graf

-  PARTICELLE CATASTA
-  EDIFICI
-  IMPLUVI O CORSI D'ACQUA DI OGNI TIPO
-  SENTIERO, CIGLIO DI S... CAMPESTRE, PERCORS

ISTITUZIONI FIERISTICHE E MERCATI ALL'APERTO AREE PER SERVIZI DI PROTEZIONE CIVILE		USI COMMERCIALI E DIREZIONALI  AREE DI RIORDINO E COMPLETAMENTO  (N.C.T. Foglio n. 28 – Mappali n. 29 e n. 182)	3.4.1		USI PER LA CU
VI CIMITERO IMPIANTI SMALTIMENTO RIFIUTI IMPIANTI DI DEPURAZIONE IMPIANTI TECNOLOGICI PER L'ENERGIA AUTORIMESSE, STAZIONI, AUTOLINEE IMPIANTI DI RISALITA DEPOSITO MATERIALI ESPLODENTI	3.1.2	 AREE DI NUOVO IMPIANTO  AREE ESISTENTI DA CONFERMARE	3.4.2 3.4.3		 AREE PER ST... CON VINCOLO  AREE PER A... DESTINATE A...  SERVIZI PRIV... IL TEMPO LIB...  AREE DEL LU... DI ATTIVITA'  AREE PER IM... EXTRAALBERG...  ATTREZZATUR... DI INTERESSE  IMPIANTI DI P...
DI UTILITA' PUBBLICA UFFICI GIUDIZIARI UFFICI DI ISTITUZIONI STATALI ISTITUZIONI MILITARI PUBBLICA SICUREZZA	3.1.5	USI AGRICOLI  AREE DI VALORE NATURALISTICO  AREE BOSCADE A PREVALENTE DESTINAZIONE ESTETICO-RICREATIVA  AREE PRODUTTIVE AGRICOLE { PRATI E1 PRATI-PASCOLI E2 VIGNETI,FRUTTETI,ECC... E3 INCOLTI PRODUTTIVI E4  AREE BOSCADE A DESTINAZIONE PRODUTTIVA  BOSCHI CHE ASSOLVONO A FUNZIONI DI 'SALUBRITA' AMBIENTALE	3.6.1 3.6.2 3.6.3 3.6.4 3.6.5		 PERIMETRO DELL'AREA SOTTOPOSTA A VINCOLO AMBIENTALE D.M. 01/08/1985 (GALASSINI)  AREE PER LA RILOCALIZZAZIONE DI INSEDIAMENTI POSTI IN ZONA A RISCHIO IDRAULICO ED IDROGEOLOGICO
I COLLEGATI AGLI DIREZIONALI E COMMERCIALI GIARDINI E PARCHI DI USO PUBBLICO ATTREZZATURE SPORTIVE PARCHEGGI DI USO PUBBLICO	3.1.1 b) c)	 PERIMETRO DELL'AREA SOTTOPOSTA A VINCOLO AMBIENTALE D.M. 01/08/1985 (GALASSINI)  AREE PER LA RILOCALIZZAZIONE DI INSEDIAMENTI POSTI IN ZONA A RISCHIO IDRAULICO ED IDROGEOLOGICO	4.1.9. 5.3.4		CONFINI COM... VINCOLO IDRO...
MITAZIONI	N.T.A.	Quadro di aggregazione delle planimetrie 1:2.000 		Legenda dei simboli graf...  PARTICELLE CATASTA...  EDIFICI  IMPLUVI O CORSI D'A... DI OGNI TIPO  SENTIERO, CIGLIO DI S... CAMPESTRE, PERCORS...	